

«СОГЛАСОВАНО»  
Заместитель главы  
администрации района,  
председатель комиссии по ВДД

«20» 04 2021  
дата подпись

«УТВЕРЖДАЮ»  
Директор муниципального  
бюджетного общеобразовательного  
учреждения «Школа №64»  
Н.А. Меркулова



«СОГЛАСОВАНО»  
Начальник отдела ГИБДД  
У МВД России по Нижнему  
Новгороду

23 04 2021  
дата подпись В.В. Иванов



# ПАСПОРТ

дорожной безопасности

муниципального бюджетного общеобразовательного учреждения

«Школы №64»

Нижний Новгород,

2021

## Общие сведения

Наименование ОУ: Муниципальное бюджетное общеобразовательное учреждение «Школа №64»

Тип ОУ: образовательное учреждение

Юридический адрес ОУ: 603044, Нижний Новгород, проспект Героев, дом №20.

Фактический адрес ОУ: 603044, Нижний Новгород, проспект Героев, дом №20.

### *Руководители ОУ*

Директор	Меркулова Наталья Александровна	270-23-61
Заместитель директора по учебно- воспитательной работе	Гусаров Александр Владимирович	270-19-59
Заместитель директора по воспитательной работе	Проскурина Анна Григорьевна	270-19-59
Ответственные работники за мероприятия по профилактике детского травматизма	Преподаватель- организатор ОБЖ Громов Николай Евгеньевич	270-19-59

Ответственные работники дорожной организации, осуществляющей содержание УДС	Начальник управления коммунального хозяйства, благоустройства и содержания дорог	Сокуров Олег Леонидович 270-47-64
---	--	---

	Начальник отдела общего образования и воспитания управления образования	Баринова Ольга Александровна 270-46-55
--	--	--

Ответственные от Госавтоинспекции	Начальник отделения организации движения и дорожной инспекции ГИБДД У МВД России по г. Нижнему Новгороду	Барсуков Андрей Борисович 270-20-02
--------------------------------------	---	---

Количество учащихся: 293 человек

Наличие уголка по БДД: имеется, 1 этаж

Наличие класса по БДД: отсутствует

Наличие автогородка (площадки) по БДД: отсутствует

Наличие автобуса в ОУ: отсутствует

Время занятий в ОУ:

1-ая смена: 8:00 – 14:00

внеклассные занятия: 15:00 – 19:00

Телефоны оперативных служб:

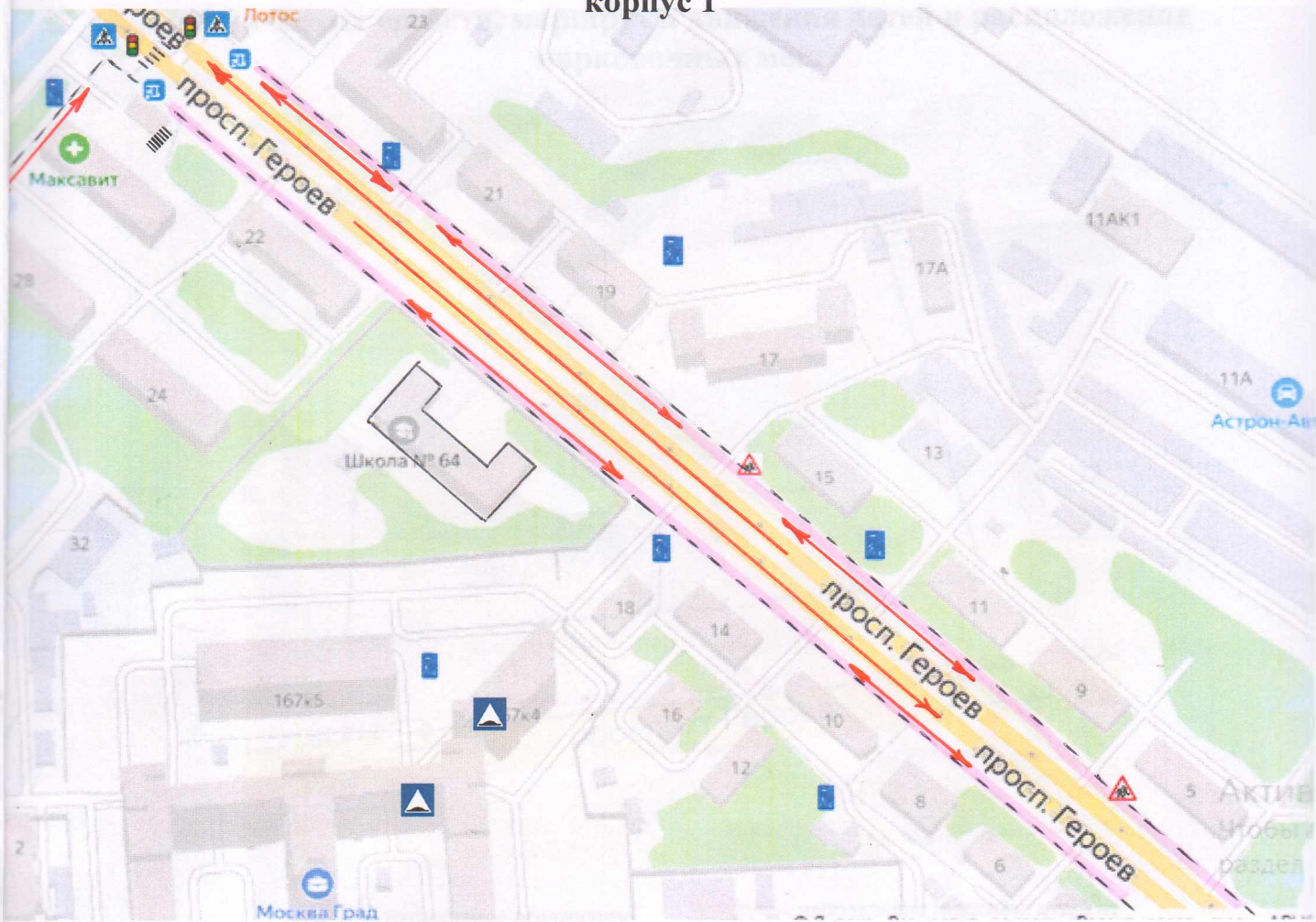
Единая служба экстренной помощи – 01, 112












## Содержание

### I. План-схемы ОУ.

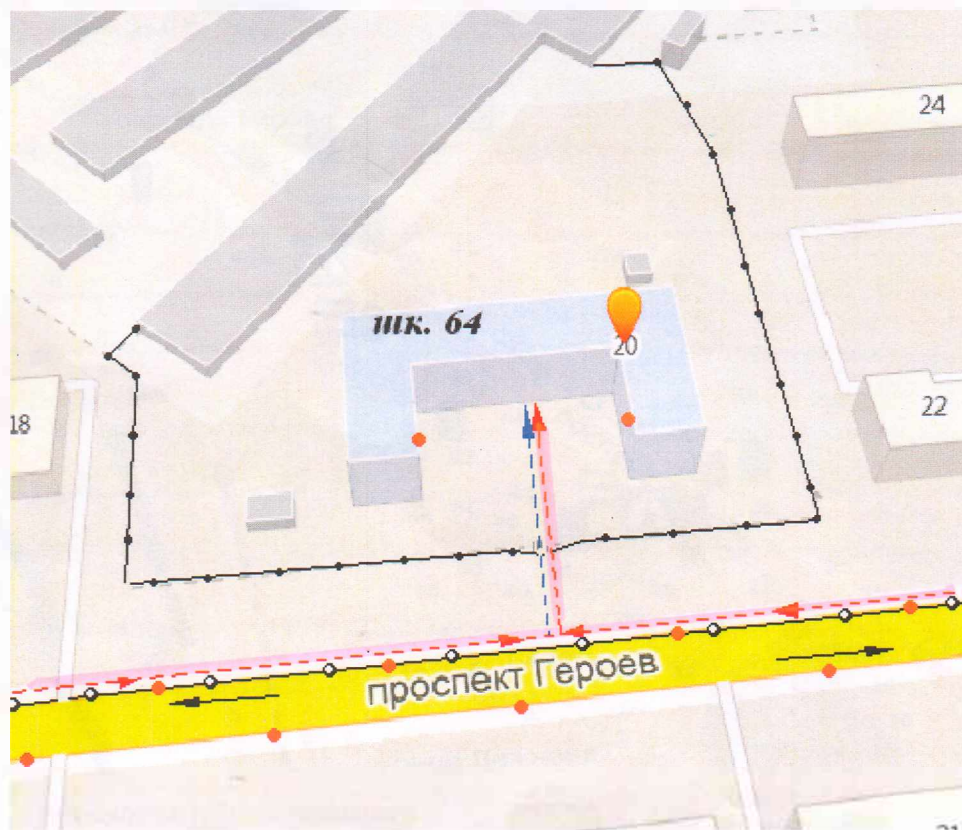
- 1) район расположения ОУ, пути движения транспортных средств и детей (учеников, обучающихся);
- 2) организация дорожного движения в непосредственной близости от образовательного учреждения с размещением соответствующих технических средств, маршруты движения детей и расположение парковочных мест;
- 3) маршруты движения организованных групп детей от ОУ к стадиону, парку или к спортивно-оздоровительному комплексу;
- 4) пути движения транспортных средств к местам разгрузки/погрузки и рекомендуемых безопасных путей передвижения детей по территории образовательного учреждения.

**І. План-схемы ОУ.**  
**План-схема района расположения ОУ,**  
**пути движения транспортных средств и учеников**  
**корпус 1**



-  - жилая застройка
-  - общеобразовательное учреждение
-  - движение учеников в (из) образовательное (го) учреждение (я)
-  - движение учеников по тротуарам
-  - движение транспортных средств
-  - жилая зона
-  - регулируемый пешеходный переход
-  - осторожно дети
-  - пешеходный переход
-  - автобусная остановка
-  - искусственная неровность

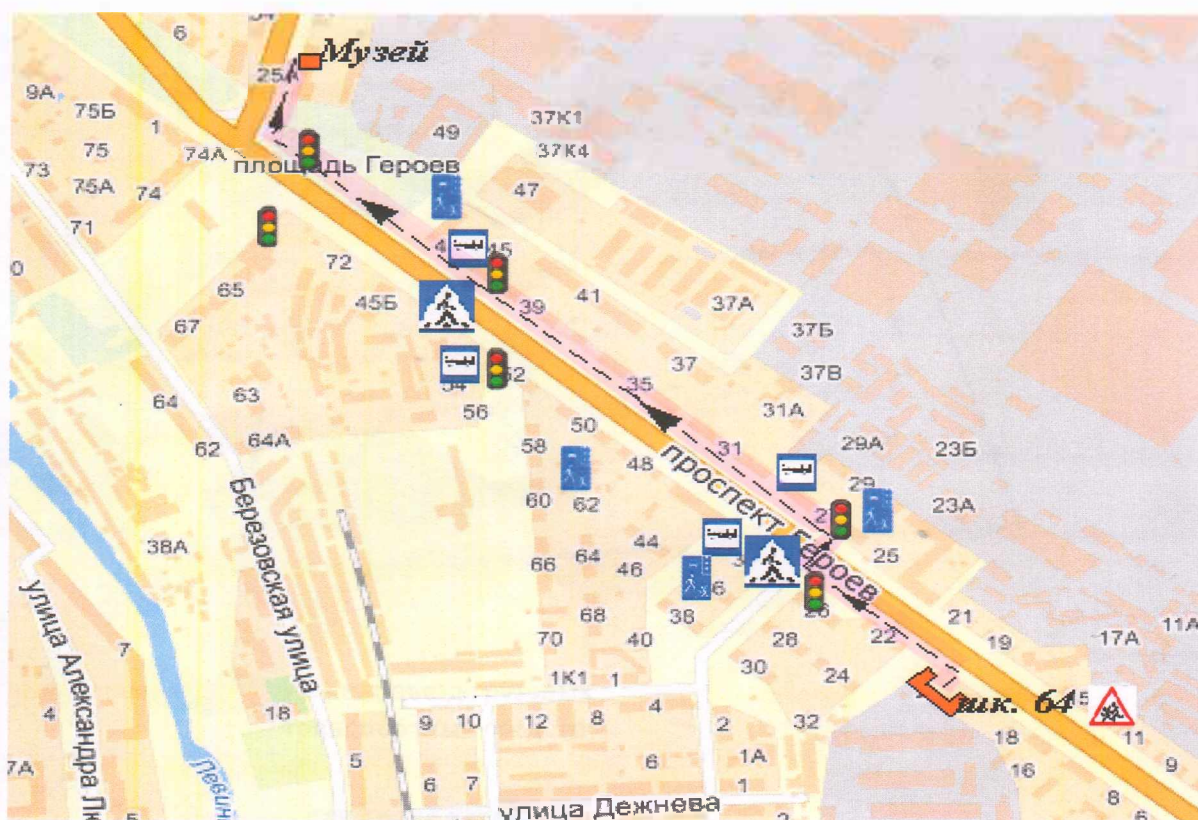
**Схема организации дорожного движения в непосредственной близости от образовательного учреждения с размещением соответствующих технических средств, маршруты движения детей и расположение парковочных мест**




- — пешеходное ограждение
- — ограждение ОУ и стоянки транспортных средств
- — искусственное освещение
- — направление движения транспортного потока


- — направление движения детей от остановок маршрутного транспорта
- — направление движения детей от остановок частных транспортных средств

## Маршруты движения организованных групп детей от ОУ к стадиону, парку или к спортивно-оздоровительному комплексу



 - остановка общественного транспорта


 - пешеходный переход

 - направление безопасного движения группы детей к музею


 - жилая застройка

 - пешеходная зона (тротуар)

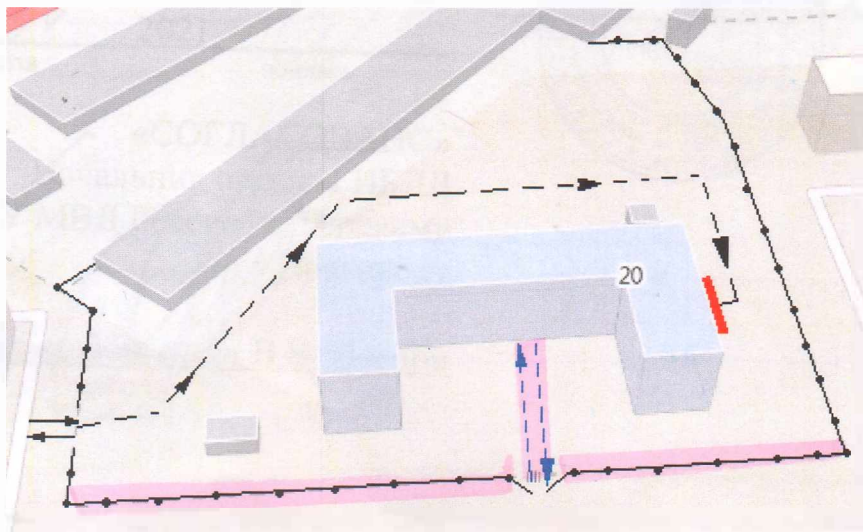
 - проезжая часть





 - жилая зона

 - регулируемый пешеходный переход

 - осторожно дети

**Пути движения транспортных средств к местам разгрузки/погрузки и рекомендуемые пути передвижения детей по территории образовательного учреждения**



-  - выезд/въезд грузовых транспортных средств
-  - движение детей на территории ОУ
-  - движение грузовых транспортных средств по территории ОУ
-  - место разгрузки/погрузки